

## SEZNAM DOKLADŮ

1. Městský úřad Břeclav – koordinované stanovisko – viz Doklady
2. Městský úřad Břeclav – odbor stavební a životního prostředí – závazné stanovisko - viz Doklady
3. Obec Rakvice – souhlas s realizací
4. Povodí Moravy, s. p. – viz Doklady
5. CETIN, a.s. – nedojde ke střetu
6. GasNet, s. r. o. – nejsou umístěna žádná plynárenská zařízení
7. NET4GAS, s. r. o. – nezasahuje do bezpečnostního a ochranného pásma
8. E.ON Distribuce, a. s. – žádná zařízení
9. Vodafone Czech Republic, a. s. – souhlas s realizací projektu
10. Ministerstvo obrany – sekce nakládání s majetkem – záměr se nenachází ve vymezeném území MO
11. T mobile ČR, a.s – souhlas s realizací stavby
12. Vodovody a kanalizace Břeclav, a. s. – souhlas s realizací
13. Mero ČR, a. s. – nedochází ke střetu
14. Čepro, a. s. – nedochází ke střetu
15. Obvodní báňský úřad – nemá připomínky
16. Záznam z projednání konceptu projektové dokumentace ze dne 18. 2. 2021



S00RX01HQXJ4

**MĚSTSKÝ ÚŘAD BŘECLAV**

nám. T.G.Masaryka 42/3

690 81 Břeclav

SPIS. ZN.: MUBR-S/16907/2021/Pv  
Č.J.: MUBR 29636/2021  
VYŘIZUJE: Ing. Igor Pavlov  
TEL.: 519311242  
E-MAIL: igor.pavlov@breclav.eu  
DATUM: 05.03.2021

**KOORDINOVANÉ STANOVISKO**

Městský úřad Břeclav, jako dotčený orgán příslušný podle § 136 zákona č. 500/2004 Sb., správní řád, ve znění pozdějších předpisů (dále jen "správní řád"), a podle dále uvedených ustanovení jednotlivých zvláštních zákonů, po posouzení žádosti, kterou dne 09.02.2021 podal

**Státní pozemkový úřad, Krajský pozemkový úřad pro Jihomoravský kraj, Pobočka Břeclav, IČO 01312774, Husinecká č.p. 1024/11a, 130 00 Praha 3-Žižkov, kterého zastupuje AGROPROJEKT PSO s.r.o., IČO 41601483, Slavíčkova č.p. 840/1b, Lesná, 638 00 Brno 38**

(dále jen "žadatel"), ve věci:

**Mokřad v k.ú. Rakvice**

(dále jen "záměr"), a po zkoordinování požadavků na ochranu dotčených veřejných zájmů, vydává podle ustanovení § 4 odst. 2 a 7 zákona č. 183/2006 Sb., o územním plánování a stavebním řádu (stavební zákon), ve znění pozdějších předpisů (dále jen "stavební zákon") a podle § 136 a § 158 odst. 1 správního řádu toto **koordinované stanovisko** pro úseky, které jako dotčený orgán hájí:

**1. Ochrana přírody a krajiny**

Veřejné zájmy, které dotčený orgán hájí podle § 77 odst. 1 písm. a) zákona č. 114/1992 Sb., o ochraně přírody a krajiny, ve znění pozdějších předpisů, jsou záměrem dotčeny. Záměr je možné uskutečnit za těchto podmínek:

- stavební práce budou provedeny v době mimo rozmnožování živočichů od 15.08. do 15.03.;
- při provádění výkopů bude postupováno tak, aby nedocházelo ke zbytečnému úhynu rostlin a živočichů.

**2. Ochrana ovzduší**

Veřejné zájmy, které dotčený orgán hájí podle § 11 odst. 3, § 12 odst. 1, 3 zákona č. 201/2012 Sb., o ochraně ovzduší, ve znění pozdějších předpisů, nejsou záměrem dotčeny.

### 3. Odpadové hospodářství

Veřejné zájmy, které dotčený orgán hájí podle § 146 odst. 3 písm. a) zákona č. 541/2020 Sb., o odpadech jsou záměrem dotčeny. Záměr je možné uskutečnit za těchto podmínek:

- Předložený záměr je možný. Nekontaminová zemina a jiný přírodní materiál vytěžený během stavební činnosti není odpadem, pokud je zajištěno, že materiál bude použit ve svém přirozeném stavu pro účely stavby na místě, na kterém byl vytěžen. V tomto případě není třeba žádat o vydání závazného stanoviska z hlediska nakládání s odpady.

### 4. Ochrana lesa

Veřejné zájmy, které dotčený orgán hájí podle § 48 odst. 2 písm. c), § 14 odst. 2 zákona č. 289/1995 Sb., o lesích a o změně a doplnění některých zákonů (lesní zákon), ve znění pozdějších předpisů, jsou záměrem dotčeny. Záměr je možné uskutečnit za těchto podmínek:

- K záměru bude vydáno samostatné závazné stanovisko.

### 5. Ochrana zemědělského půdního fondu

Veřejné zájmy, nejsou záměrem dotčeny.

### 6. Ochrana vod

Veřejné zájmy, které dotčený orgán hájí podle § 104 odst. 9, § 106 odst. 1 zákona č. 254/2001 Sb., o vodách a o změně některých zákonů (vodní zákon), ve znění pozdějších předpisů, jsou záměrem dotčeny. Záměr je možné uskutečnit za těchto podmínek:

- Záměrem budou dotčeny zájmy chráněné tímto zákonem.
- Jelikož navrhovaný záměr řeší terénní úpravy sloužící k zadržování vody v krajině, je investor povinen ohlásit příslušnému vodoprávnímu úřadu (MěÚ Břeclav, OSŽP) tyto terénní úpravy podle § 15b odst. 1 vodního zákona.
- Ohlášení terénních úprav bude doloženo předepsaným způsobem a bude obsahovat náležitosti dle § 15b odst. 3 vodního zákona a § 105 zákona č. 183/2006 Sb. stavební zákon. Žádost bude předložena na vyplněném formuláři (příloha č. 12 vyhlášky č. 499/2006 Sb.). K žádosti budou doloženy doklady vyjmenované v příloze č. 12. Formulář žádosti je ke stažení na internetových stránkách [www.breclav.eu](http://www.breclav.eu) - úřad a radnice - formuláře a žádosti - stavby - ohlášení stavby.
- Upozorňujeme, že v PD je špatně uvedený příslušný vodoprávní úřad a to MěÚ Mikulov (kompetentní k řešení záměru je MěÚ Břeclav, OSŽP).

### 7. Doprava na pozemních komunikacích

Veřejné zájmy, které dotčený orgán hájí podle § 40 odst. 4 písm. a) a d) zákona č. 13/1997 Sb., o pozemních komunikacích, ve znění pozdějších předpisů, nejsou záměrem dotčeny.

### 8. Památková péče

Veřejné zájmy, které dotčený orgán hájí podle § 29 odst. 2 písm. b), § 14 odst. 4 zákona č. 20/1987 Sb., o státní památkové péči, ve znění pozdějších předpisů, nejsou záměrem dotčeny.

### 9. Územní plánování

Veřejné zájmy, které dotčený orgán hájí podle § 6 odst. 1 písm. e), § 96b zákona č. 183/2006 Sb., o územním plánování a stavebním řádu (stavební zákon), ve znění pozdějších předpisů, jsou záměrem dotčeny. Záměr je možné uskutečnit za těchto podmínek:

- Orgán úřadu územního plánování vydá k tomuto záměru samostatné závazné stanovisko.

**Odůvodnění:**

Dotčený orgán obdržel dne 09.02.2021 žádost o vydání stanoviska k uvedenému záměru. Jelikož spolupůsobící dotčené orgány k záměru nevydaly závazná stanoviska, nelze hovořit o koordinaci veřejných zájmů, jejichž výsledkem je koordinované závazné stanovisko. Z tohoto důvodu bylo správním orgánem k akci vydáno koordinované stanovisko ve smyslu ust. § 4 odst. 7 stavebního zákona.

Podkladem pro vydání stanoviska byla předložená dokumentace záměru.

**Popis záměru:**

- Projektová dokumentace řeší možnosti realizace přírodě blízkých opatření sloužících zejména k zadržení vody v krajině v rámci komplexních pozemkových úprav k realizaci mokřadu (mokřadních tůní) na pozemku par. č. 5667 a 5597 v k.ú. Rakvice.

Dotčený orgán záměr posoudil a zjistil požadavky na ochranu všech dotčených veřejných zájmů chráněných podle zvláštních právních předpisů. Požadavky na různých úsecích ochrany veřejných zájmů zkoordinoval a vydal toto **koordinované stanovisko**.

Dále Vám poskytujeme poučení, že nebude-li vydáno tzn. vypraveno do 30 dní od podání žádosti dílčí závazné stanovisko oddělení úřadu územního plánování jako dotčeného orgánu na úseku územního plánování a dále orgánu státní správy lesů, považuje se podle ust. § 4 odst. 9 věty druhé stavebního zákona, jejich stanovisko za souhlasné a bez podmínek. Pro úplnost dodáváme, že lhůta pro vydání dílčího závazného stanoviska není stejná se lhůtou, kdy je dílčí závazné stanovisko doručeno. Lhůta doručení tak může být delší.

**Doprava na pozemních komunikacích:**

- Nejedná se o stavbu komunikací v kompetenci zdejšího silničního správního úřadu, ani do nich nezasahuje. Staveniště je přístupné po stávající veřejně přístupné komunikaci, navazující na veřejnou silniční síť.

**Orgán ochrany ZPF:**

- Záměr na pozemcích p.č. KN 5667 a 5597 (vodní plocha) v k.ú. Rakvice je možný, nebudou dotčeny zájmy ochrany zemědělského půdního fondu.
- Z PD: "Při výkopu jednotlivých tůní bude vytěženo cca 17 590 m<sup>3</sup> rostlé zeminy. Všechna vytěžená zemina bude využita k modelaci terénu a vytvoření vyvýšeného suchého stanoviště v centrální části řešené oblasti".

**Poučení:**

Proti tomuto stanovisku se nelze odvolat. Stanovisko není vydáváno formou rozhodnutí nebo usnesení ve smyslu dílu 6 hlavy VI části druhé správního řádu. Opravu nebo zrušení tohoto stanoviska lze provést podle ustanovení § 156 správního řádu.

OTISK ÚŘEDNÍHO RAZÍTKA

Ing. Lubor Míček  
vedoucí oddělení zemědělství a ochrany přírody  
odbor stavební a životního prostředí

**Obdrží:**

AGROPROJEKT PSO s.r.o., IDDS: 784cctd

**Městský úřad Břeclav**  
odbor stavební a životního prostředí  
oddělení zemědělství a ochrany přírody

nám. T.G.Masaryka 42/3

Břeclav, 690 81

Číslo jednací: MUBR 29640/2021

V Břeclavi dne 05.03.2021

Vyřizuje: Ing. Pavlov

Telefon: 519 311 242

E-mail: [igor.pavlov@breclav.eu](mailto:igor.pavlov@breclav.eu)

## **Z Á V A Z N É   S T A N O V I S K O**

Městský úřad Břeclav, odbor stavební a životního prostředí, oddělení zemědělství a ochrany přírody, jako věcně příslušný podle ustanovení § 48 odst. 2 písm. c) zákona č. 289/1995 Sb., o lesích v platném znění (dále jen lesní zákon) a jako místně příslušný orgán státní správy lesů podle ustanovení § 11 zákona č. 500/2004 Sb., správní řád, ve znění pozdějších předpisů (dále jen správní řád)

stavebníkovi:

**název: Státní pozemkový úřad, Krajský pozemkový úřad pro Jm kraj, Pobočka Břeclav**  
**sídlo: Husinecká č.p. 1024/11a, 130 00 Praha 3 – Žižkov**  
**IČO: 013 12 774**

### **I. vydává souhlas**

ve smyslu ustanovení § 149 správního řádu, podle ustanovení § 14 odst. 2 lesního zákona k akci:

#### **Mokřad v k.ú. Rakvice**

Projektová dokumentace řeší možnosti realizace přírodě blízkých opatření sloužících zejména k zadržení vody v krajině v rámci komplexních pozemkových úprav k realizaci mokřadu (mokřadních tůní) na pozemku par. č. 5667 a 5597 v k. ú. Rakvice.

Akce bude realizována v ochranném pásmu 50-ti m od okraje následujícího pozemku určeného k plnění funkcí lesa:

<b>k. ú.</b>	<b>parc. č. KN</b>
Rakvice	5595

### **II. stanovuje podmínky**

Za kterých se souhlas vydává:

1. Na výše uvedený pozemek určený k plnění funkcí lesa nebude ukládán žádný výkopek ani jiný materiál.



2. Akce bude probíhat tak, aby nedošlo k poškození pozemků určených k plnění funkcí lesa a porostů na nich rostoucích.
3. Stavební mechanismy se nebudou pohybovat po pozemcích určených k plnění funkcí lesa.
4. K pracím budou použity technologie minimalizující dopady na životní prostředí v lesích a budou použity jen stroje s biologicky odbouratelnými hydraulickými kapalinami.
5. Během realizace akce nedojde ke kácení lesních dřevin s výjimkou případů, kdy nebude jiné technické řešení a po dohodě s vlastníkem lesa.
6. Pokud dojde k nutnosti kácení dřevin, bude o této skutečnosti min. 14 dnů před plánovaným kácením písemně informován orgán státní správy lesů Městského úřadu Břeclav.
7. Tento souhlas neopravňuje k jakémukoliv vlastnímu dotčení pozemků určených k plnění funkcí lesa a na nich rostoucích lesních porostů.

#### **Své závazné stanovisko orgán státní správy lesů odůvodňuje následovně:**

Dne 09.02.2021 požádal Státní pozemkový úřad, Krajský pozemkový úřad pro Jihomoravský kraj, Pobočka Břeclav, IČO 01312774, Husinecká č.p. 1024/11a, 130 00 Praha 3 – Žižkov, kterého zastupuje AGROPROJEKT PSO s.r.o., IČO 41601483, Slavičkova č.p. 840/1b, Lesná, 638 00 Brno 38, o souhlas se stavbou do 50 m od okraje lesa - „Mokřad v k.ú. Rakvice“. Jelikož se záměr nachází v ochranném pásmu pozemku určeného k plnění funkcí lesa, přistoupil orgán státní správy lesů MěÚ Břeclav k vydání závazného stanoviska.

Žádost žadatele obsahuje všechny potřebné náležitosti pro udělení souhlasu pro účely územního řízení, příp. územního souhlasu ke stavbě do 50-ti m od okraje lesa. Podmínky, na něž je souhlas vázán, mají sloužit k tomu, aby při předmětném záměru nedošlo k poškození pozemků určených k plnění funkcí lesa a aby tento záměr měl co nejmenší negativní dopad na tyto pozemky.

Žádost byla posouzena v souladu s ustanovením § 14 odst. 2 lesního zákona, jehož účelem je sledovat a chránit zájmy chráněné tímto zákonem, z pohledu zájmu státu na lese jako národním bohatství a důležité složce životního prostředí a na základě výše uvedeného byl k akci vydán souhlas.

#### **Poučení o opravném prostředku:**

Proti závaznému stanovisku se nelze samostatně odvolat. Odvolání proti obsahu závazného stanoviska lze podat v souladu s § 149 odst. 4, 5, a 6 správního řádu až po vydání samostatného správního rozhodnutí ve věci a to odvoláním proti tomuto správnímu rozhodnutí, v rámci něhož lze napadnout celé závazné stanovisko nebo jeho části.

Mgr. Silvie Baštinská  
vedoucí odboru  
v zast. Ing. Igor Pavlov



#### **Obdrží (doporučeně):**

Státní pozemkový úřad, Krajský pozemkový úřad pro Jihomoravský kraj, Pobočka Břeclav, Husinecká č.p. 1024/11a, 130 00 Praha 3 – Žižkov, kterého zastupuje AGROPROJEKT PSO s.r.o., Slavičkova č.p. 840/1b, Lesná, 638 00 Brno 38 (doručuje se) - DS



3

## OBEC RAKVICE

Náměstí 22, 691 03 Rakvice

Váš dopis zn./ ze dne

Naše č. j.: 26-04-2021

Vyřizuje: Průdek Radek

ČR, SPÚ, Krajský pozemkový úřad pro JM kraj,  
pobočka Břeclav

vedoucí pobočky Ing. Pavel Zajíček

náměstí T.G. Masaryka 2957/9

690 02 Břeclav

V Rakvicích dne: 26.4.2021

### Věc: souhlas

Obec Rakvice jako vlastník pozemků souhlasí s návrhem na realizaci mokřadu v části obecního pozemku p. č. 5667. Investorem je Státní pozemkový úřad, pobočka Břeclav, zastoupen p. Ing. Pavlem Zajíčkem, náměstí T. G. Masaryka 2957/9a, Břeclav 690 02. Návrh realizace mokřadu schválilo zastupitelstvo obce Rakvice usnesením č. 2021/01/19 dne 12.4.2021.

Přílohy: situace podrobná

**OBEC RAKVICE**

691 03 RAKVICE

okres Břeclav

-1-

S pozdravem



.....  
Radek Průdek, starosta





**VYJÁDŘENÍ O EXISTENCI SÍTĚ ELEKTRONICKÝCH KOMUNIKACÍ  
společnosti CETIN a.s.  
(„Vyjádření“)**

**A VŠEOBECNÉ PODMÍNKY OCHRANY SÍTĚ ELEKTRONICKÝCH KOMUNIKACÍ  
společnosti CETIN a.s.  
(„Všeobecné podmínky ochrany SEK“)**

toto Vyjádření a Všeobecné podmínky ochrany SEK je vydané dle ustanovení § 101 zákona č. 127/2005 Sb., o elektronických komunikacích a o změně některých souvisejících zákonů, v účinném znění („**Zákon o elektronických komunikacích**“), a dle ustanovení § 161 zákona č. 183/2006 Sb., o územním plánování a stavebním řádu, v účinném znění („**Stavební zákon**“), a dle příslušných ustanovení zákona č. 89/2012 Sb., občanský zákoník, v účinném znění („**Občanský zákoník**“)

**Číslo jednací: 832709/20**

**Číslo žádosti: 0120 968 014 („Žádost“)**

Název akce („Stavba“)	Mokřad v k. ú. Rakvice	
Důvod vydání Vyjádření („Důvod vyjádření“)	Informace o poloze sítě	
Žadatel	AGROPROJEKT PSO s.r.o.	
Stavebník	Státní pozemkový úřad, Husinecká 1024/11a, Praha, 13000	
Zájmové území	Okres	Břeclav
	Obec	Podivín, Rakvice
	Kat. území / č. parcely	Podivín; Rakvice
Platnost Vyjádření	25. 11. 2022 („Den konce platnosti Vyjádření“)	

Žadatel Žádostí určil a vyznačil Zájmové území, jakož i určil Důvod Vyjádření.

Na základě určení a vyznačení Zájmového území Žadatelem a na základě určení Důvodu Vyjádření vydává společnost CETIN a.s. následující Vyjádření:

**Nedojde ke střetu se sítí elektronických komunikací (dále jen „SEK“) společnosti CETIN a.s.**

- (I) Na Žadatelem určeném a vyznačeném Zájmovém území se nevyskytuje SEK společnosti CETIN a.s.
- (II) Stavebník nebo jím pověřená třetí osoba je povinen řídit se Všeobecnými podmínkami ochrany SEK, které jsou nedílnou součástí Vyjádření; a
- (III) Stavebník a/nebo Žadatel není oprávněn užít toto Vyjádření k podání jakékoliv žádosti o vydání jakéhokoliv správního rozhodnutí či jiného rozhodnutí majícího obdobný charakter.

Vyjádření je platné pouze pro Zájmové území určené a vyznačené Žadatelem, jakož i pro Důvod Vyjádření stanovený a určený Žadatelem v Žádosti.

Číslo jednací: 832709/20

Číslo žádosti: 0120 968 014

Vyjádření pozbývá platnosti i) dnem, kdy je Žadatelem a/nebo Stavebníkem použito k podání žádosti o vydání jakéhokoliv správního rozhodnutí či jiného rozhodnutí majícího obdobný charakter a/nebo dnem zahájení jakéhokoliv správního rozhodnutí či jiného rozhodnutí majícího obdobný charakter, ve kterém bylo Vyjádření použito, ii) uplynutím doby platnosti v tomto Vyjádření uvedeně, iii) změnou rozsahu Zájmového území či změnou Důvodu Vyjádření uvedeného v Žádosti a/nebo iv) porušením Všeobecných podmínek ochrany SEK, to vše v závislosti na tom, která ze skutečností rozhodná pro pozbytí platnosti Vyjádření nastane nejdříve.

Společnost CETIN a.s. vydáním tohoto Vyjádření poskytl Žadateli pro Žadatelem určené a vyznačené Zájmové území veškeré informace o SEK dostupné společnosti CETIN a.s. ke dni podání Žádosti.

Ze strany společnosti CETIN a.s. může v některých případech docházet ke zpracování Vašich osobních údajů. Ke zpracování Vašich osobních údajů dochází vždy v souladu s platnými právními předpisy. Konkrétní zásady a podmínky zpracování osobních údajů společností CETIN a.s. jsou dostupné na <https://www.cetin.cz/zasady-ochrany-osobnich-udaju>.

V případě dotazů k Vyjádření kontaktujte prosím asistenční linku 238 461 111.

**Přílohami Vyjádření jsou:**

- *Všeobecné podmínky ochrany SEK*
- *Situační výkres (obsahuje Zájmové území určené a vyznačené Žadatelem a výřezy účelové mapy SEK)*

Vyjádření vydala společnost **CETIN a.s.** dne: 25. 11. 2020.

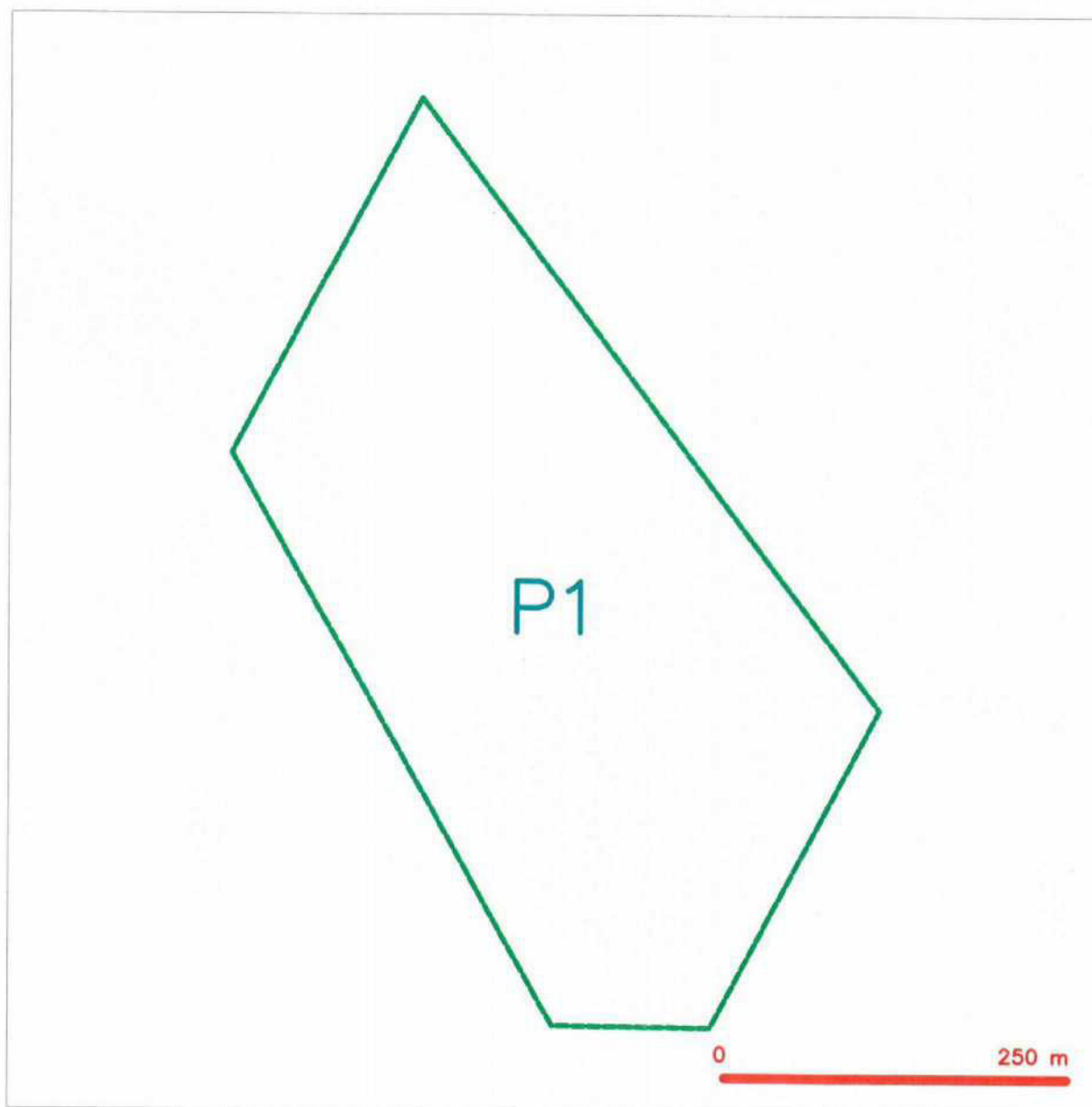


CETIN a.s.  
Českomoravská 2510/19, Libeň  
190 00 Praha 9  
DIČ: CZ04084063

102



## SITUAČNÍ VÝKRES - ZÁJMOVÉ ÚZEMÍ



### LEGENDA

	hranice zájmového území k vyjádření
	AV přípojka, území s AV přípojkou (CETIN)
	zaměřený průběh metalického kabelu
	zaměřený průběh optického kabelu, HDPE trubky nebo souběh optického a metalického kabelu
	nezaměřený průběh metalického kabelu
	podzemní síť opt.
	nezaměřený průběh optického kabelu, HDPE trubky nebo souběh optického a metalického kabelu
	radiové síť, odtahové pásmo radiové sítě
	podzemní síť
	nepravoúhlá síť
	podzemní síť opt.
	síť s AV
	olektor, kabelový



CETIN a.s.  
Českomoravská 2510/19, Libeň  
190 00 Praha 9  
DIČ: CZ04084063

102

**VŠEOBECNÉ PODMÍNKY OCHRANY SÍTĚ ELEKTRONICKÝCH KOMUNIKACÍ společnosti CETIN a.s.****1. PLATNOST VŠEOBECNÝCH PODMÍNEK**

- i) Tyto Všeobecné podmínky ochrany sítě elektronických komunikací (dále jen „VPOSEK“) tvoří součást Vyjádření (jak je tento pojem definován níže v článku 2 VPOSEK).
- ii) V případě rozporu mezi Vyjádřením a těmito VPOSEK mají přednost ustanovení Vyjádření, pokud není těmito VPOSEK stanoveno jinak.

**2. DEFINICE**

Níže uvedené termíny, jsou-li použity v těchto VPOSEK a uvozeny velkým písmenem, mají následující význam, není-li těmito VPOSEK a/nebo Příslušnými požadavky stanoveno výslovně jinak:

„**CETIN**“ znamená CETIN a.s. se sídlem Českomoravská 2510/19, Libeň, 190 00 Praha 9, IČO: 04084063, zapsaná v obchodním rejstříku vedeném Městským soudem v Praze pod spz. B 20623;

„**Občanský zákoník**“ znamená zákon č. 89/2012 Sb., občanský zákoník, v účinném znění;

„**POS**“ je zaměstnanec společnosti CETIN, pověřený ochranou sítě, Petr Sobotka, tel.: 606 717 056, e-mail: petr.sobotka@cetin.cz;

„**Den**“ je kalendářní den;

„**Příslušné požadavky**“ znamená jakýkoli a každý příslušný právní předpis, vč. technických norem, nebo normativní právní akt veřejné správy či samosprávy, nebo jakékoli rozhodnutí, povolení, souhlas nebo licenci, včetně podmínek, které s ním souvisí;

„**SEK**“ je síť elektronických komunikací ve vlastnictví CETIN;

„**Stavba**“ je stavba a/nebo činnosti ve vztahu, k níž bylo vydáno Vyjádření, a je prováděna Stavebníkem a/nebo Žadatelem v souladu s Příslušnými požadavky, povolená příslušným správním rozhodnutím vydaným dle Stavebního zákona;

„**Situační výkres**“ je výkres, který je přílohou Vyjádření a obsahuje Zájmové území určené a vyznačené Žadatelem v Žádosti a výřezy účelové mapy SEK;

„**Stavebník**“ je osoba takto označená ve Vyjádření;

„**Vyjádření**“ je vyjádření o existenci sítě elektronických komunikací vydané společností CETIN dne 25. 11. 2020 pod č.j. 832709/20;

„**Zájmové území**“ je území označené Žadatelem a/nebo Stavebníkem v Žádosti;

„**Stavební zákon**“ je zákon č. 183/2006 Sb., o územním plánování a stavebním řádu, v účinném znění;

„**Zákon o elektronických komunikacích**“ je zákon č. 127/2005 Sb., o elektronických komunikacích a o změně některých souvisejících zákonů, v účinném znění;

„**Žadatel**“ je osoba takto označená ve Vyjádření.

„**Žádost**“ je žádost, kterou Žadatel a/nebo Stavebník požádal CETIN o vydání Vyjádření.

**3. PLATNOST A ÚČINNOST VPOSEK**

Tyto VPOSEK jsou platné a účinné Dnem odeslání Vyjádření na i) adresu elektronické pošty Stavebníka a/nebo Žadatele uvedenou v Žádosti nebo ii) adresu pro doručení prostřednictvím poštovní přepravy uvedenou Stavebníkem a/nebo Žadatelem v Žádosti.

**4. OBECNÁ PRÁVA A POVINNOSTI STAVEBNÍKA A/NEBO ŽADATELE**

- i) Stavebník, Žadatel je výslovně srozuměn s tím, že SEK je veřejně prospěšným zařízením, byla zřízena ve veřejném zájmu a je chráněna Příslušnými požadavky.

- ii) Stavebník, Žadatel nebo jím pověřená třetí osoba, je povinen při provádění Stavby nebo jiných prací, při odstraňování havárií a projektování staveb, řídit se Příslušnými požadavky, správnou praxí v oboru stavebnictví a technologickými postupy a je povinen učinit veškerá nezbytná opatření vyžadovaná Příslušnými požadavky k ochraně SEK před poškozením. Povinnosti dle tohoto odstavce má Stavebník rovněž ve vztahu k SEK, které se nachází mimo Zájmové území.
- iii) Při zjištění jakéhokoliv rozporu mezi údaji v Situačním výkresu, který je přílohou Vyjádření a skutečným stavem, je Stavebník a/nebo Žadatel povinen bez zbytečného odkladu, nejpozději Den následující po zjištění takové skutečnosti, zjištěný rozpor oznámit POS.
- iv) Případné dodatečné požadavky na úpravu a přeložení SEK zajistí společnost CETIN v souladu s ustanovením § 104 odst. 17 Zákona o elektronických komunikacích.
- v) Stavebník, Žadatel nebo jím pověřená třetí osoba, je povinen každé poškození či krádež SEK bezodkladně, nejpozději Den následující po zjištění takové skutečnosti, oznámit takovou skutečnost dohledovému centru společnosti CETIN na telefonní číslo +420 238 464 190.
- vi) Bude-li Stavebník, Žadatel nebo jím pověřená třetí osoba na společnosti CETIN požadovat, aby se jako účastník správního řízení, pro jehož účely bylo toto Vyjádření vydáno, vzdala práva na odvolání proti rozhodnutí vydanému ve správním řízení, je oprávněn kontaktovat POS.

**5. ROZHODNÉ PRÁVO**

Vyjádření a VPOSEK se řídí českým právem, zejména Občanským zákoníkem, Zákonem o elektronických komunikacích a Stavebním zákonem. Veškeré spory z Vyjádření či VPOSEK vyplývající budou s konečnou platností řešeny u příslušného soudu České republiky.

**6. PÍSEMNÝ STYK**

Písemným stykem či pojmem „písemně“ se pro účely Vyjádření a VPOSEK rozumí předání zpráv jedním z těchto způsobů:

- v listinné podobě;
- e-mailovou zprávou s uznávaným elektronickým podpisem dle zák. č. 297/2016 Sb., o službách vytvářejících důvěru pro elektronické transakce, v účinném znění; a/nebo e-mailovou zprávou zaslanou na adresu POS;

**7. ZÁVĚREČNÁ USTANOVENÍ**

- i) Stavebník, Žadatel nebo jím pověřená třetí osoba je počinaje Dnem převzetí Vyjádření povinen užít informace a data uvedená ve Vyjádření pouze a výhradně k účelu, pro který mu byla tato poskytnuta. Stavebník, Žadatel nebo jím pověřená třetí osoba není oprávněn informace a data rozmnožovat, rozšiřovat, pronajímat, půjčovat či jinak umožnit jejich užívání třetí osobou bez předchozího písemného souhlasu společnosti CETIN.
- ii) Pro případ porušení kterékoliv z povinností Stavebníka, Žadatele nebo jím pověřené třetí osoby, založené Vyjádřením /nebo těmito VPOSEK je Stavebník, Žadatel či jím pověřená třetí osoba odpovědný za veškeré náklady a škody, které společnosti CETIN vzniknou porušením povinností Stavebníka, Žadatele nebo jím pověřené třetí osoby.





naše značka  
5002266409  
vyřizuje  
Jaroslav Kápička  
datum  
25.11.2020

AGROPROJEKT PSO s.r.o.  
Slavičková 840/1b  
63800 Brno

Věc:

**Mokřad v k. ú. Rakvice**

K.ú. - p.č.: Rakvice, Podivín

Stavebník: Státní pozemkový úřad, Husinecká 1024/11a, 13000 Praha

Účel stanoviska: Informace o výskytu sítí (formát PDF)

GasNet, s.r.o., jako provozovatel distribuční soustavy (PDS) a technické infrastruktury, zastoupený GasNet Služby, s.r.o., vydává toto stanovisko:

V zájmovém území vyznačeném v příloze tohoto stanoviska, nejsou umístěna žádná provozovaná plynárenská zařízení a plynovodní přípojky ve vlastnictví nebo správě GasNet, s.r.o.. Mohou se zde nacházet plynárenská zařízení jiných vlastníků či správců, případně i dlouhodobě nefunkční/neprovozovaná plynárenská zařízení bez dostupných informací o jejich poloze a vlastnictví.

V rozsahu území vyznačeného v příloze souhlasíme s povolením stavby dle zákona 183/2006 Sb. ve znění pozdějších předpisů např. s vydáním územního rozhodnutí, zjednodušeným územním řízením, vydáním územního souhlasu, uzavřením veřejnoprávní smlouvy, ohlášením, stavebním povolením, veřejnoprávní smlouvou o provedení stavby nebo oznámením stavebního záměru s certifikátem autorizovaného inspektora.

V případě uzavření veřejnoprávní smlouvy nebude GasNet, s.r.o. ani GasNet Služby, s.r.o., jako zmocněnec GasNet, s.r.o., účastníkem územního ani stavebního řízení a nebudou uvedeni ve třetích osobách veřejnoprávní smlouvy.

Platí pouze pro území vyznačené v příloze tohoto stanoviska a to 24 měsíců ode dne jeho vydání.

Stanovisko bylo vygenerováno na základě vaší žádosti automaticky.

V případě dotčení pozemku v majetku společnosti GasNet, s.r.o. je třeba dále projednat smluvní vztah k tomuto pozemku. Kontakt na projednání naleznete na adrese [www.gasnet.cz/cs/kontaktni-system/](http://www.gasnet.cz/cs/kontaktni-system/), činnost "Smluvní vztahy - pozemky a budovy plynárenských zařízení", případně na Zákaznické lince GasNet 555 90 10 10.

GasNet Služby, s.r.o.

Plynárenská 499/1 • Zábřovice • 602 00 Brno • T 555 90 10 10 • [www.gasnet.cz](http://www.gasnet.cz)

IČ: 27935311 • DIČ: CZ27935311

Zápis do obchodního rejstříku: Krajský soud v Brně, sp. zn. C 57165, dne 26. 7. 2007

Certificate of incorporation: Regional Court in Brno, ref. number C 57165, on 26th July 2007

Zákaznická linka GasNet 555 90 10 10, [info@gasnet.cz](mailto:info@gasnet.cz), [www.gasnet.cz](http://www.gasnet.cz)

Za správnost a úplnost dokumentace předložené s žádostí včetně jejího souladu s platnými předpisy plně zodpovídá její zpracovatel. Stanovisko nenahrazuje případná další stanoviska k jiným částem stavby.

V případě další korespondence nebo jednání (např. změna stavby) uvádějte naši značku - 5002266409 a datum tohoto stanoviska. Kontakty jsou k dispozici na <https://www.gasnet.cz/cs/kontaktni-system/>.

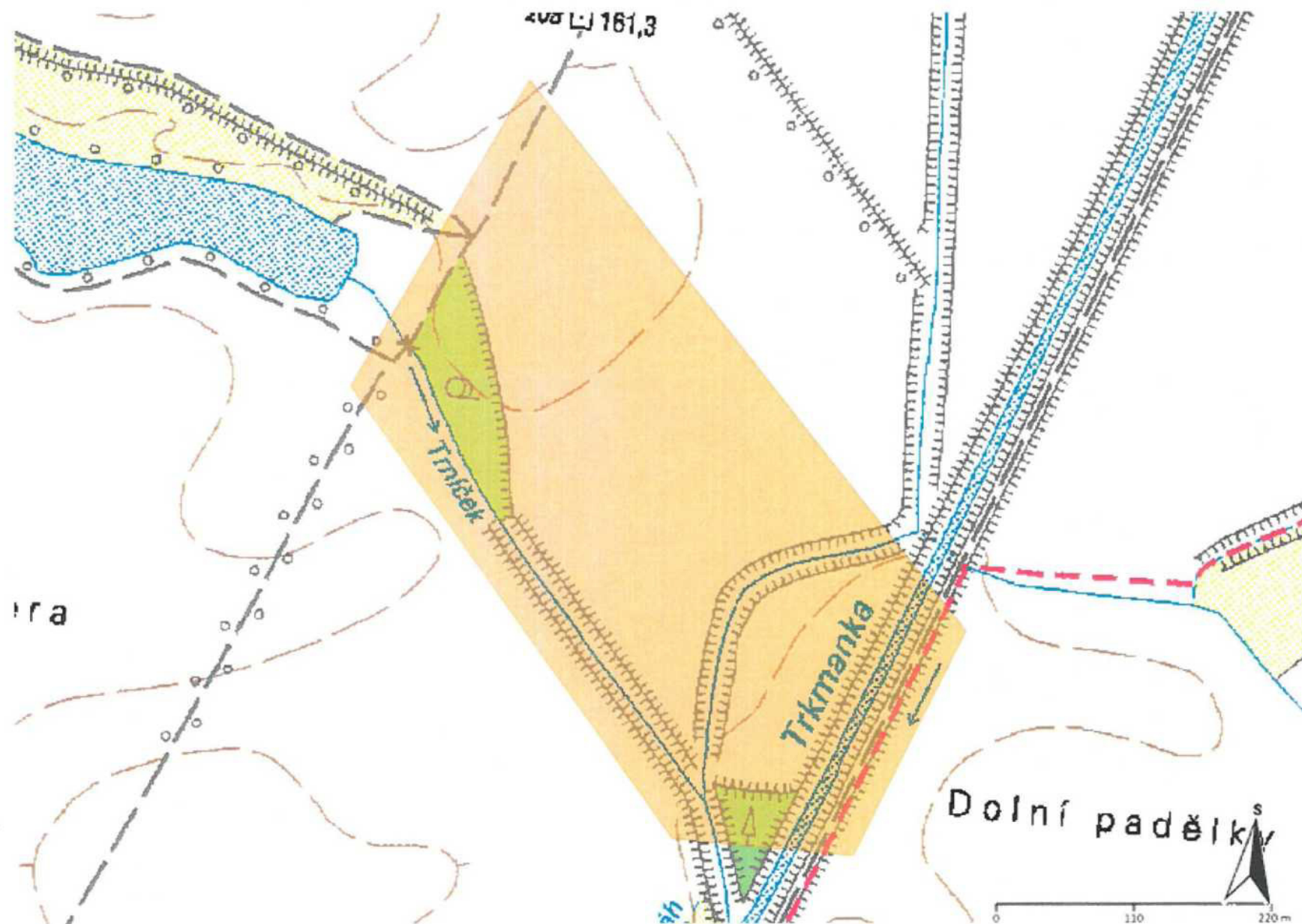


GasNet, s.r.o.  
zastoupená společností GasNet Služby, s.r.o., IČ 279 35 311  
Jaroslav Kápička  
Vedoucí zpracování externích požadavků  
Odbor zpracování externích požadavků

Přílohy: Orientační zakres plynárenského zařízení

**Příloha: Orientační zakres plynárenského zařízení. Tato příloha je nedílnou součástí stanoviska č. 5002266409 ze dne 25.11.2020.**

Provozovatel DS: GasNet, s.r.o.; Stavebník: Státní pozemkový úřad, Husinecká 1024/11a, 13000 Praha. K.ú.: Rakvice, Podivín.



**Legenda:**

	linie plynovodu
<span style="color: green;">—</span>	NTL
<span style="color: red;">—</span>	STL
<span style="color: blue;">—</span>	VTL
<span style="color: magenta;">—</span>	VVTL
<span style="color: black;">---</span>	nefunkční
<span style="color: yellow;">---</span>	plánovaná stavba před realizací
<span style="color: orange;">---</span>	ve výstavbě, neuvedeno do provozu
	regulační stanice
<span style="color: black;">---</span>	ochranné zařízení
<span style="color: grey;">---</span>	kabel
<span style="color: red;">---</span>	elektropřipojka
<span style="color: magenta;">---</span>	kabel protikorozní ochrany
<span style="color: magenta;">—</span>	anodové uzemnění
	stanice katodové ochrany
<span style="color: magenta;">█</span>	pásmo vlivu anodového uzemnění SKAO
<span style="color: black;">---</span>	neplynovodní zařízení (linie/ bod)



7

AGROPROJEKT PSO s.r.o.  
ing. Tomáš Ryl  
Slavičkova 840/1b  
638 00 Brno

Naše značka:  
11086/20/OVP/N

Datum:  
25.11.2020

Toto vyjádření je vydáváno ve smyslu zákona č. 458/2000 Sb. a zákona č. 183/2006 Sb.,  
má platnost 2 roky od data jeho vydání.

Věc: Mokřad v k. ú. Rakvice

okres: Břeclav  
k.ú.: Podivín, Rakvice

**NEZASAHUJE** do bezpečnostního pásma VTL plynovodu a ochranného pásma  
telekomunikačního vedení NET4GAS, s.r.o.

V další korespondenci uvádějte vždy číslo našeho vyjádření.

**NET4GAS, s.r.o.**  
Na Hřebenech II 1718/8, P.O.BOX 22  
140 21 Praha 4 - Nusle  
IČ: 27260364



Aleš Novák  
Manažer, Dokumentace soustavy

Žádosti o vyjádření k VTL plynovodům a telekomunikačnímu vedení NET4GAS, s.r.o. zasílejte pomocí  
elektronické podatelny: [www.net4gas.cz](http://www.net4gas.cz) (Přepavní soustava - Žádost o vyjádření).



Příloha k vyjádření: 11086/20/OVP/N

### Seznam souřadnic předmětu vyjádření:

Souřadnice jsou uvedeny v souřadnicovém systému jednotné trigonometrické sítě katastrální (S-JTSK).

#### Polygon č. 1 / 1

Y [m]	X [m]
586785.243	1201224.817
586942.652	1201497.443
586652.175	1201888.533
586545.072	1201893.401
586420.118	1201620.775





E.ON Distribuce, a.s., F. A. Gerstnera 2151/6, 370 01 České Budějovice

AGROPROJEKT PSO s.r.o.  
Tomáš Ryl  
Slavičková 840/1b  
63800 Brno

Hodonín 27.11.2020

**Vyjádření o existenci zařízení distribuční soustavy (elektrická síť) ve vlastnictví E.ON Distribuce, a.s.**

Investor stavby: Státní pozemkový úřad  
Název stavby: Mokřad v k. ú. Rakvice  
Místo stavby: KÚ Rakvice (739201), Podivín (723835),  
žadatelem vyznačené zájmové území

Toto vyjádření slouží pro informaci o stávajícím elektrickém zařízení distribuční soustavy vlastněném a provozovaném společností E.ON Distribuce, a.s. a je vyjádřením pro územní a stavební řízení.

**V zájmovém území se nenachází žádné zařízení ve vlastnictví E.ON Distribuce, a.s.**

**Vyjádření má platnost do 25.11.2022.**

S přátelským pozdravem

E.ON Distribuce, a.s.



**E.ON Distribuce, a.s.**  
F. A. Gerstnera 2151/6  
České Budějovice 7  
370 01 České Budějovice

Příloha: Orazítkovaná situace s informativním zákresem sítí

**E.ON Distribuce, a.s.**

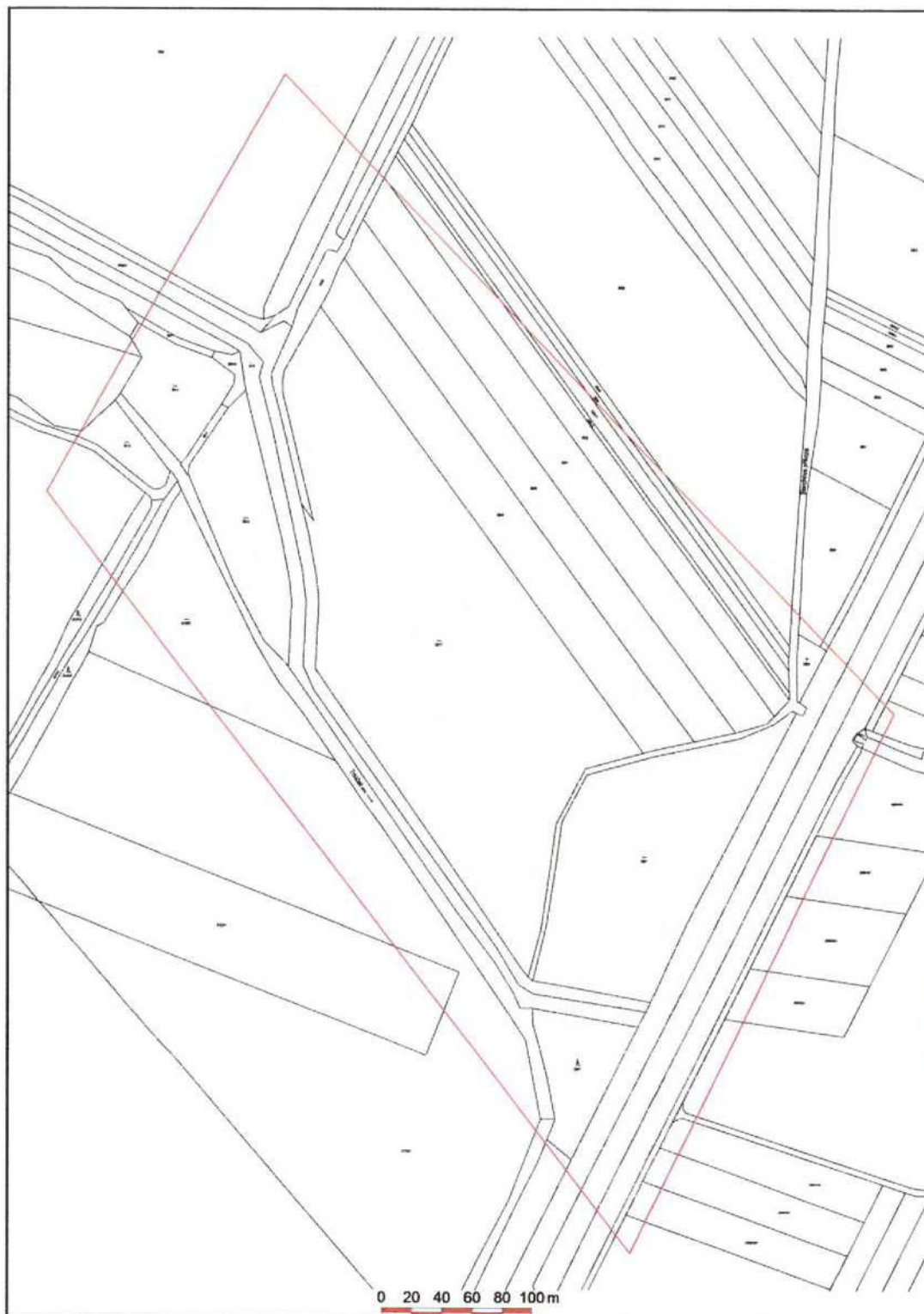
Poskytování informací k sítím  
Husova 3947/1  
695 01 Hodonín  
www.eon-distribuce.cz

Eva Opršalová  
T +420-51830-5249  
eva.oprsalova@eon.cz

Naše značka  
E7456-26082865

Sídlo společnosti:  
F.A. Gerstnera 2151/6  
České Budějovice 7  
370 01 České Budějovice  
Společnost je zapsána  
v Obchodním rejstříku  
vedeném Krajským soudem  
v Českých Budějovicích,  
oddíl B., vložka 1772  
IČ: 28085400

## Informativní zákres sítí **elektro** k žádosti 26082865



Datum 27.11.2020

**e-on**

E.ON Distribuce, s.s.  
F. A. Gerstnera 2151/6  
České Budějovice 7  
370 01 České Budějovice



**AGROPROJEKT PSO s.r.o.**  
**ing. Tomáš Ryl**  
**Slavíčkova 840/1b**  
**638 00 Brno - Lesná**

V Praze, 25.11.2020

Naše zn.: **201125-1114233477**

Věc: vyjádření k žádosti k akci "**Mokřad v k. ú. Rakvice**"

Společnost Vodafone Czech Republic a.s. (dále jen „Vodafone“), se sídlem Praha 5, náměstí Junkových 2, IČ: 25788001, zapsaná dne 13.8. 1999 v obchodním rejstříku vedeném Městským soudem v Praze pod spisovou značkou B.6064 a společnost Vantage Towers, s.r.o. se sídlem Závěšova 502/5, Nusle, 140 00 Praha 4, zapsaná v obchodním rejstříku vedeném u Městského soudu v Praze pod sp. zn. C 330005, IČO: 09056009, DIČ: CZ09056009 zastoupená Vodafone na základě plné moci Vám sděluje, že dle Vámi podané žádosti ze dne **25.11.2020**, která je nedílnou součástí tohoto vyjádření,

**souhlasí s realizací projektu.**

Ve Vámi zadaném zájmovém území a v uvedené výšce (výška stavby: 0 m, výška jeřábu: 0 m) se nenachází žádné podzemní ani nadzemní vedení.

Platnost vyjádření je **1 rok** od data vydání. Vyjádření je platné pouze v rámci předmětného projektu a pro důvod vydání vyjádření stanovený žadatelem v žádosti.

Vyjádření pozbývá platnosti uplynutím doby platnosti, změnou rozsahu zájmového území i změnou důvodu vydání vyjádření uvedeného v žádosti, to vše v závislosti na tom, která ze skutečností rozhodná pro pozbytí platnosti tohoto vyjádření nastane nejdříve. Po skončení platnosti si musíte podat novou žádost na adrese <https://www.zadostovyjadeni.cz/vodafone/>.

S pozdravem

v.z. Nora Hlásenská  
Vodafone Czech Republic a. s.  
náměstí Junkových 2808/2  
150 00 Praha 5

Tel.: 775012847  
E-mail: nora.hlasenska1@vodafone.com

  
Vodafone Czech Republic a.  
náměstí Junkových 2, 155 00 Praha 5  
IČO: 25788001, DIČ: CZ25788001  
tel.: 776 971 111, fax: 776 971 90  
-50-

**Seznam příloh/přiložených souborů:**  
Zadost\_201125-1114233477.pdf

**Sekce nakládání s majetkem Ministerstva obrany**  
**odbor ochrany územních zájmů a státního odborného dozoru**  
Tychonova 1, Praha 6, PSČ 160 01, datová schránka hjyaavk

Sp. zn.: 106366/2020-1150-OÚZ-BR  
SpMO 1219-73/2021-1150

Brno 15. ledna 2021

Agroprojekt PSO, s.r.o.  
IČ 41601483  
Slavičková 840/1b  
638 00 Brno

**Vyjádření pro přípravu projektové dokumentace**  
**Mokřad v k.ú. Rakvice**

Odbor ochrany územních zájmů a státního odborného dozoru, Sekce nakládání s majetkem, **Ministerstvo obrany**, ve smyslu zákona č. 222/1999 Sb., o zajišťování obrany České republiky, ve znění pozdějších předpisů (dále jen „zákon o zajišťování obrany ČR“), příslušné dle ustanovení § 175 odst. 1 zákona č. 183/2006 Sb., o územním plánování a stavebním řádu (stavební zákon), ve znění pozdějších předpisů **vydává**

**vyjádření**

**pro potřeby zpracování projektové dokumentace stavebního záměru.**

1) **Ministerstvo obrany** neeviduje v řešené lokalitě inženýrské sítě a podzemní telekomunikační vedení.

2) Území prověřovaného stavebního záměru výstavby mokřadu na pozemcích parc. č. KN 5667 a KN 5597 v k.ú. Rakvice se nenachází ve vymezeném území Ministerstva obrany, ve kterém dle § 175 stavebního zákona je umístění a povolení stavebních záměrů vždy podmíněno závazným souhlasným stanoviskem MO. U stavebního úřadu, který je příslušný vést správní řízení pro stavební záměry situované v předložené lokalitě, uplatnilo pouze obecné zájmy a deklarovalo, že k umístění a povolení výstavby všech výškových staveb nad 30 m nad terénem, staveb tvořících dominanty v terénu (např. rozhledny), výstavby a změny VVN a VN, výstavby a změny letišť všech druhů včetně zařízení a staveb dopravní infrastruktury z důvodu ochrany zájmů vojenské dopravy a vojenského letectva, vydává **Ministerstvo obrany** závazné stanovisko.

**Ministerstvo obrany** proto požaduje předložit projektovou dokumentaci zpracovanou v souladu s platnou legislativou k posouzení a vydání závazného stanoviska ve smyslu § 4 odst. 2 písm. a) stavebního zákona pro potřeby vedeného správního řízení pouze u těchto typů uvedených stavebních záměrů.

Odůvodnění:



Ad 1) Odbor ochrany územních zájmů a státního odborného dozoru SNM MO prověřil v souladu s § 161 stavebního zákona evidenci technické infrastruktury ve vlastnictví Ministerstva obrany a konstatuje, že v řešené lokalitě stavebního záměru neeviduje inženýrské sítě a podzemní telekomunikační vedení.

Ad 2) Daný stavební záměr není lokalizován v územích vymezených Ministerstvem obrany v souladu s § 175 stavebního zákona u stavebních úřadů. Stavebnímu úřadu byly deklarovány pouze obecné podmínky Ministerstva obrany pro celé správní území ve znění: V souladu s § 175 stavebního zákona lze v celém správním území vydat územní rozhodnutí (umístit) a povolit výstavbu všech výškových staveb nad 30 m nad terénem, stavby tvořící dominanty v terénu (např. rozhledny), výstavbu a změny VVN a VN, výstavbu a změny letišť všech druhů včetně zařízení z důvodu ochrany zájmů vojenského letectva a stavby dopravní infrastruktury z důvodu ochrany zájmů vojenské dopravy jen na základě závazného stanoviska Ministerstva obrany (viz ÚAP – jev 119). Zpracovaná projektová dokumentace stavebního záměru výše jmenovaných typů staveb musí být proto komplexně posouzena, aby mohlo být Ministerstvem obrany deklarováno v rámci závazného stanoviska vydaného pro potřeby vedeného řízení, že realizace stavebního záměru provedená v souladu s projektovou dokumentací neohrozí naplnění veřejného zájmu na zajištění obrany a bezpečnosti státu. Pro ostatní typy staveb není mimo vymezená zájmová území MO (viz ÚAP) pro Ministerstvo obrany deklarovaná kompetence k vydání závazného stanoviska dotčeného orgánu.

**Toto vyjádření Ministerstva obrany má charakter předběžné informace a je platné 1 rok ode dne vydání.**

Kontaktní osoba: Ing. Eva Ustohalová, tel. 973 445 707, fax. 973 445 060

Ing. Eva Ustohalová  
ministerský rada  
oddělení ochrany územních zájmů

V další korespondenci, týkající se výše uvedené věci, uvádějte odkaz na sp. zn.: 106366/2020-1150-OÚZ-BR tohoto vyjádření Ministerstva obrany vydaného v rámci předprojektové přípravy.

Adresa pro doručování:

Ministerstvo obrany,  
Sekce nakládání s majetkem,  
odbor ochrany územních zájmů a státního odborného dozoru,  
oddělení ochrany územních zájmů  
pracoviště OÚZ Brno  
Svatoplukova 2687/84, 662 10 Brno  
IČO: 60162694





Vyřizuje: Dundáček Petr

E-mail: petr.dundacek@t-mobile.cz

AGROPROJEKT PSO s.r.o.  
ing. Tomáš Ryl  
Slavičkova 840/1b  
63800 Brno

Naše značka: **E50232/20**

V Praze dne: **25.11.2020**

**Vyjádření a stanovení podmínek pro udělení souhlasu s umístěním stavby v ochranném pásmu sítě technické infrastruktury ( TI ) společnosti T-Mobile Czech Republic a.s.**

Vydané podle § 101 ZÁKONA Č. 127/2005 Sb., o elektronických komunikacích a o změně některých souvisejících zákonů ( zákon o elektronických komunikacích – dále jen ZEK ), ve znění pozdějších předpisů a §161 zákona č. 183/2006 Sb., o územním plánování a stavebním řádu ( stavební zákon) či dle dalších příslušných právních předpisů

**Věc:** Mokřad v k. ú. Rakvice

**Stupeň:** Prověření existence sítě

Na základě předložených projektových podkladů dáváme **souhlasné stanovisko k vydání Územního souhlasu / rozhodnutí (Stavebního povolení) a následně souhlas s realizací stavby.**

Dle předložených dokladů nedojde ke kolizi s technickou infrastrukturou společnosti **T-Mobile Czech Republic a.s.**

Toto stanovisko má platnost 1 rok.

Vydané stanovisko nelze prodloužit. Po uplynutí platnosti zadejte žádost o nové stanovisko.

**T-Mobile**  
T-Mobile Czech Republic a.s.  
Tomčikova 2144/1  
148 00 Praha 4  
IČ 649 49 681, DIČ CZ64949681



Ochrana sítí  
Technologický úsek

**V případě doplňujících dotazů vždy uvádějte v „Předmětu“ e-mailu číslo jednací.**



Příloha č. 1

## Rekapitulace žádosti o vyjádření k existenci sítě elektronických komunikací

Číslo žádosti: E50232/20  
Název stavby / akce: Mokřad v k. ú. Rakvice  
Datum podání žádosti: 25.11.2020  
Důvod žádosti: Prověření existence sítě  
Popis jiného důvodu žádosti: Zjištění existence sítě.  
Poznámka:

### Žadatel

Firma / organizace: AGROPROJEKT PSO s.r.o.  
IČ: 41601483  
DIČ:  
Kontaktní osoba: ing. Tomáš Ryl  
Adresa: Slavičková 840/1b  
Město / obec: Brno  
PSČ: 63800  
Stát:  
E-mail: tomas.ryl@agroprojektpsso.cz  
Telefonní číslo: 737828568

### Stavebník

Firma / organizace: Státní pozemkový úřad  
Kontaktní osoba: JUDr. Ludmila Kadlecová  
Adresa: Husinecká 1024/11a  
Město / obec: Praha  
PSČ: 13000  
Stát:  
E-mail: breclav.pk@spucr.cz  
Telefonní číslo: 727956365

### Stavba

Výška nad terénem (metry): 0 m  
Projektant:  
Druh stavby: Ostatní  
Hodnota projektu: 4 mil. Kč  
Měsíc zahájení stavby: 08/2021  
Měsíc ukončení stavby: 12/2021

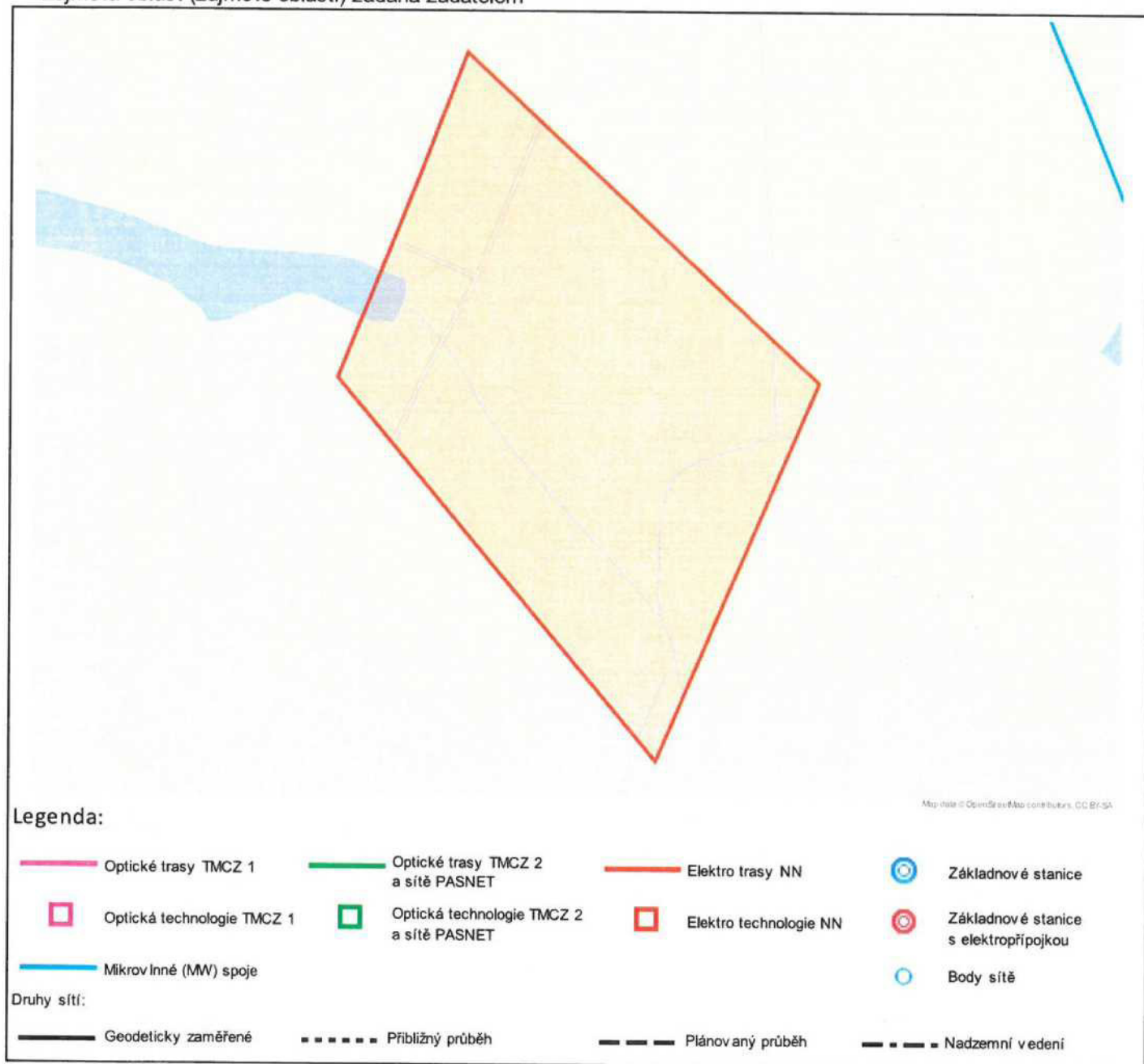
### Odeslání stanoviska

E-mail: tomas.ryl@agroprojektpsso.cz

Příloha č. 2

## Situační plán

Zájmová oblast (zájmové oblasti) zadaná žadatelem



Geometrie zájmové oblasti (zájmových oblastí) žádosti ve formátu WKT a souřadnicovém systému S-JTSK. Zkopírováním textu lze geometrii zobrazit v jakémkoli softwaru podporujícím formát WKT.

POLYGON((-586909.457023466 -1201252.48609073,-587035.841642207 -1201490.24220109,-586685.157291612 -1202010.36314905,-586431.742314076 -1201558.55583382,-586831.770749295 -1201101.19025075,-586909.457023466 -1201252.48609073))



## Vodovody a kanalizace Břeclav, a.s.

Čechova 1300/23, 690 02 Břeclav

IČ: 49455168 DIČ: CZ49455168

bank.spoj.: Komerční banka a.s., č.ú. 1908651/0100

Zapsána v obchodním rejstříku u Krajského soudu v Brně, spisová zn. B.1176

12

**AGROPROJEKT PSO s.r.o.**  
**Slavíčková 840/1b**  
**638 00 Brno**

**VÁŠ DOPIS ZNAČKY**

**JEDNACÍ ČÍSLO**  
POZ-2020-007358

**VYŘIZUJE**  
Ing. Vladan Babič

**DATUM**  
22.02.2021

### **Rakvice - parc.č. 5667 a 5597, mokřad**

Název projektu: **Mokřad v k.ú. Rakvice**

Místo stavby: Rakvice, lokalita Trávníky, parc.č. 5667 a 5597, k.ú. Rakvice

Investor: Státní pozemkový úřad, Krajský pozemkový úřad pro Jihomoravský kraj, pobočka Břeclav

Zpracovatel PD: Agroprojekt PSO, s.r.o., Slavíčková 840/1, 638 00 Brno (tel. 533 033 934 - Ing. Ryl, Ph.D.)

Výstavbou mokřadu dojde ke zmírnění vlivu dlouhodobého sucha, zlepšení estetického vzhledu krajiny a zvýšení ekologické stability

Vodovody a kanalizace Břeclav, a.s. **vydává** k předložené dokumentaci **následující stanovisko:**

1. Realizací výše uvedené stavby nedojde k dotčení zařízení v majetku nebo provozování společnosti Vodovody a kanalizace Břeclav, a.s..
2. S realizací mokřadu na pozemcích parc.č. 5667 a 5597 v k.ú. Rakvice **souhlasíme.**



Milan Vojta, MBA, M.A.  
pověřený ředitel společnosti



Vodovody a kanalizace  
Břeclav, a.s.

Čechova 1300/23  
690 02 Břeclav

6

*adamek*



**VYJÁDŘENÍ**

Číslo jednací: 2020/11/18081

**Vaše žádost:****Ze dne:** 25.11.2020**Vyřizuje:** Dana Suková**Telefon:** 315 701 666**Email:** sukova@mero.cz

Ryl Tomáš

AGROPROJEKT PSO s.r.o.

Slavičkova 1b

Brno

Kralupy nad Vltavou, 25.11.2020

Vyjádření k akci

**Mokřad v k. ú. Rakvice - Stavební řízení**

Na základě Vaší žádosti ze dne 25.11.2020 Vám jako majitel ropovodu zasíláme stanovisko k výše uvedené akci.

Sdělujeme Vám, že v uvedené oblasti nedochází ke střetu s naším zařízením.

Platnost tohoto vyjádření je tři roky od data vydání.

S pozdravem

Ing. Zdeněk Dundr  
provozně-technický ředitel

Městským soudem v Praze, st. zřízení č. 2334



Tomáš Ryl  
AGROPROJEKT PSO s.r.o.  
Slavičkova 1b  
63800 Brno

Dne: 25.11.2020

Vaše č.j.:

Sp.zn: 13284

Vyřizuje: Bednářová Zuzana

**Věc: Mokřad v k. ú. Rakvice -**

K Vaší výše uvedené žádosti sdělujeme, že v k.ú. Podivín, Rakvice se v místě, které bylo vymezeno ve Vaší žádosti, nenachází podzemní dálkové zařízení ani nadzemní objekty, jejichž vlastníkem či provozovatelem je společnost ČEPRO, a.s., a místo není dotčeno ani jinými našimi zájmy.

Současně Vám sdělujeme, že kompletní informace o územích dotčených inženýrskými sítěmi lze získat na místně a věcně příslušných úřadech územního plánování, kterým společnost ČEPRO, a.s., jako vlastník a provozovatel sítí technické infrastruktury, předává a pravidelně aktualizuje v souladu s ustanoveními § 27 a 28 zákona číslo 183/2006 Sb., o územním plánování a stavebním řádu, v aktuálním znění, veškeré informace o poloze svých zařízení.

Platnost tohoto vyjádření je 12 měsíců ode dne jeho vyhotovení. Vyjádření se vztahuje pouze pro účel, pro který bylo vydáno.

S pozdravem

ČEPRO, a.s.



Zuzana Bednářová

oddělení evidence a správy nemovitostí

Zájmové území:





15

**OBVODNÍ BÁŇSKÝ ÚŘAD**  
PRO ÚZEMÍ KRAJŮ JIHMORAVSKÉHO A ZLÍNSKÉHO  
Cejl 13, 601 42 Brno

**AGROPROJEKT PSO s.r.o.**  
**Slavičková 1b**  
**638 00 Brno**

Váš dopis značky / ze dne  
Ry1/533 033 934/ 26. 11. 2020

Naše značka  
SBS 45654/2020

Vyřizuje / linka  
Ing. Klobása

V Brně  
8.2.2021

**Věc: Stanovisko k akci Mokřad v k. ú. Rakvice.**

K vaší žádosti ze dne 26.11.2020 evidované Obvodním báňským úřadem pro území krajů Jihomoravského a Zlínského pod č.j. SBS 45654/2020, ve výše uvedené věci, zdejší úřad jako věcně příslušný orgán státní báňské správy podle ustanovení § 41 odst. 2 zákona č. 61/1988 Sb., o hornické činnosti, výbušninách a o státní báňské správě, ve znění pozdějších předpisů (dále jen „zákon č. 61/1988 Sb.“) a místně příslušný podle ustanovení § 38 odst. 2 zákona č. 61/1988 Sb.

**s d ě l u j e :**

Podle evidence dobývacích prostorů vedené zdejším úřadem v souladu s ustanovením § 29 odst. 3 zákona č. 44/1988 Sb., o ochraně a využití nerostného bohatství (horní zákon), ve znění pozdějších předpisů, v k.ú. Rakvice není evidován žádný dobývací prostor.

S ohledem na uvedenou skutečnost, zdejší úřad k Vašemu záměru v předmětném katastrálním území **nemá připomínek.**

S pozdravem

**Ing. Jiří Šťastný**  
zástupce předsedy Obvodního báňského úřadu  
pro území krajů Jihomoravského a Zlínského



## Záznam z projednání konceptu projektové dokumentace

k akci „Mokřad v k. ú. Rakvice“, které se konalo dne 18. 2. 2021

Účastníci jednání: ČR, SPÚ, Krajský pozemkový úřad pro JM kraj, pobočka Břeclav – ing. Zajíček,  
JUDr. Kadlecová  
Obec Rakvice – pan Průdek – starosta obce  
Agroprojekt PSO, s. r. o. – ing. Hermany, ing. Ryl

Před jednáním projektant jeho účastníkům zaslal koncepci řešení zpracovanou v podobě výkresové dokumentace jednotlivých objektů. Výkresová dokumentace zohledňuje výsledky zpracované Závěrečné zprávy IG průzkumu. Základním předpokladem projektantem předloženého řešení je skutečnost, že zemina vytěžená při výstavbě tůň bude využita k modelaci terénu v centrální části lokality. Tím dojde k vytvoření mírně vyvýšeného suchého stanoviště, které vytvoří vhodné podmínky pro řadu místních živočišných druhů. Jednotlivé tůně i mikrobě jsou navrženy tak, že jejich sycení bude zajištěno průsakem podzemní vody. Dno zahloubených objektů je umístěno do různých výškových úrovní, aby byla zajištěna v jejich jednotlivých částech proměnná hloubka vody.

Přístup stavebních mechanismů do lokality výstavby projektant předpokládá z jejího severního okraje. Přejezd přes vodoteč na pozemek výstavby p. č. 5597 bude zajištěn zřízením dočasněho objektu s propustkem, který bude po dokončení výstavby odstraněn.

V průběhu následné diskuse účastníci jednání vznesli následující připomínky a náměty, které projektant zohlední při zpracování konečné verze projektové dokumentace:

- Starosta obce upozornil na skutečnost, že je uzavřena nájemní smlouva umožňující hospodaření soukromé osoby na pozemku určeném k výstavbě mokřadu. V případě, že nedojde k nepředvídaným komplikacím při přípravě, se předpokládá realizace akce na podzim roku 2021. Starosta obce projedná s nájemcem možnost ukončení nájemní smlouvy tak, aby předpokládaný harmonogram prací na výstavbě mokřadu nebyl narušen.
- Starosta obce projedná realizaci připravované akce s mysliveckým sdružením tak, aby záměr nenarušil jejich zájmy.
- V současné době se připravuje revitalizace v blízkosti ležící Štorchovy příkopy. Akci připravuje ing. Marčák za společnosti Regioprojekt Brno. Projektant s ním zahájí jednání s cílem, aby nedošlo ke kolizi obou akcí.
- Veškerá plocha obou pozemků mimo plochu hladiny tůň bude oseta vhodnou travino-bylinou směsí.
- Z důvodu zajištění klidu pro vývoj živočichů nebude do centra lokality zřizována pochůzná plocha.
- SPÚ upozornil na skutečnost, aby v rozpočtu byla uvedena položka umožňující provedení archeologického průzkumu lokality.
- Výsadba dřevin bude tvořit v rozpočtu samostatný objekt.
- Do samostatných objektů bude rovněž zpracována 3letá následná péče o výsadbu.

Dne 19. 2. 2021 projektant obdržel od Regioprojektu Brno hlavní přílohy projektu Štorchova příkopa – úprava toku. Ke kolizi obou akcí nedojde.

V Brně dne 19. 2. 2021

Zapsal: ing. Tomáš Ryl